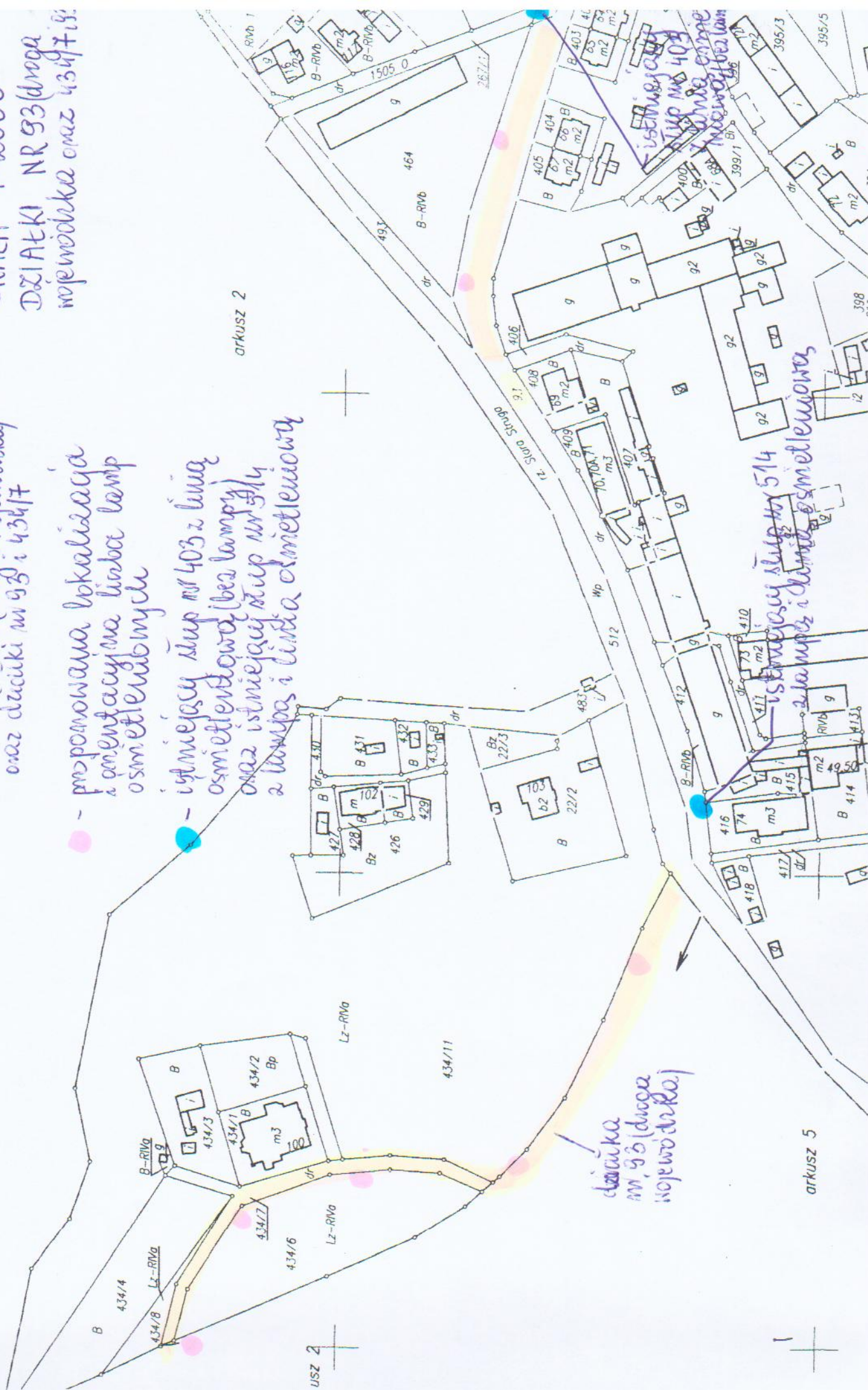


WIEŚ KOPICE,
GMINA GRODKÓW
SKALA 1:2000
DZIAŁKI NR 93 (droga
wjeżdżalnia oraz 434/7 i 8)

- dčinek drogi do osmetleua-
-dčatki w g3 (droga, wojewodka)
o:az dčatki w g3 i 434/7

- propozycja lokalizacji
i orientacji na linie lamp
osmetycznych

- istniejący dup nr 403 z linia
osmiennejowa (bez lampy)
dla istniejącego dup nr 314
z lampą i linia osmiennejowa



WIEŚ KOPICE,
GMINA GRODKÓW
SKALA 1:2000
DZIAŁKA NW

92

NW 133

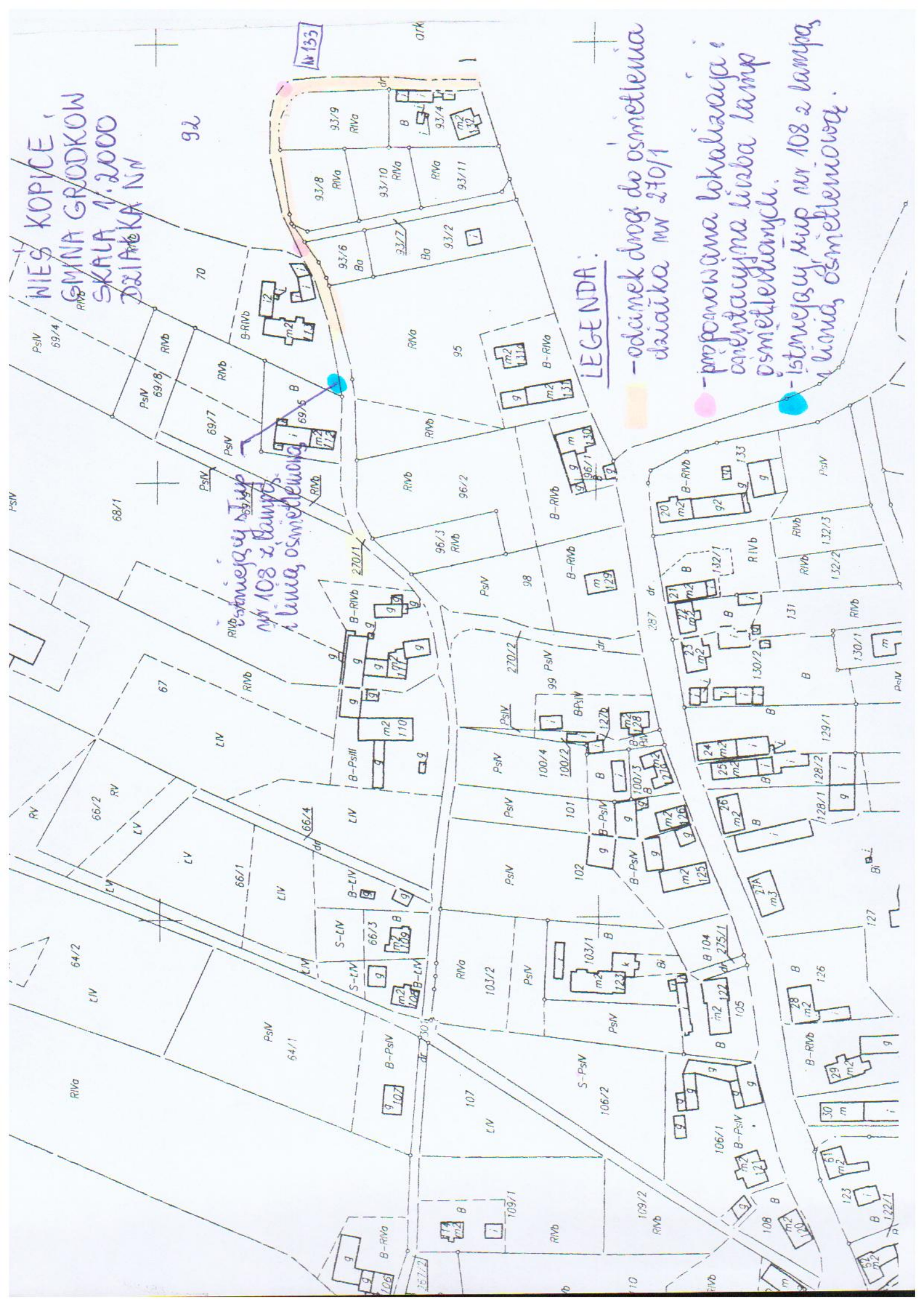
istniejący budynek
nr 108 z lampą
i linia osmiennej

LEGENDA:

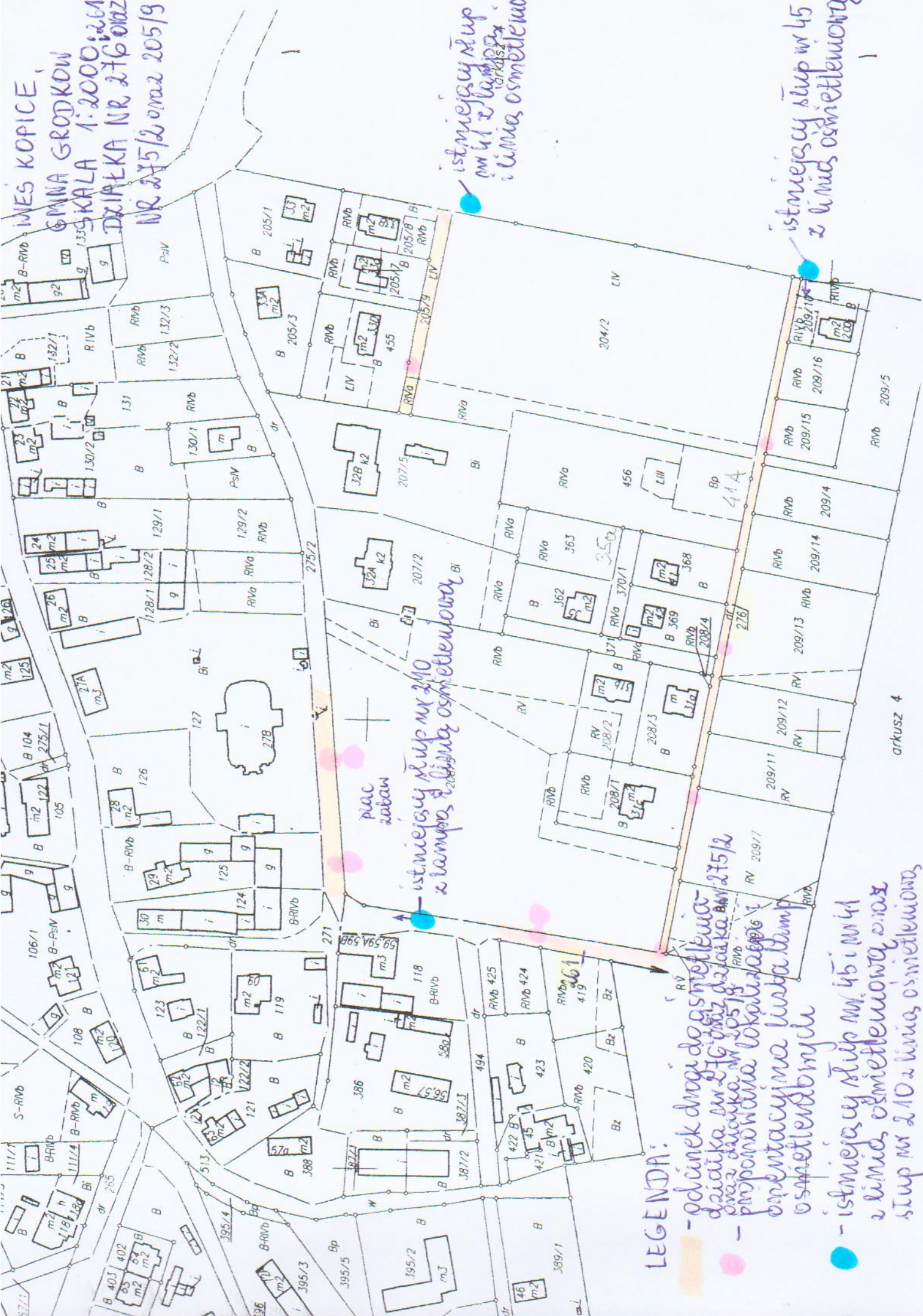
- odcinek drogi do osmiennej
działki NW 270/1

- proponowana lokalizacja i
orientacyjna linia lamp
osmiennej

- istniejący budynek nr 108 z lampą
i linia osmiennej



WIES KOPICE
GMINA GRODKÓW
SKALA 1:2000
DZIAŁKA NR 276 oraz
NR 275/2 oraz 205/9



istniejący słup
nr 41 z lampą
i linia osietylowa

istniejący słup nr 45
z linia osietylowa

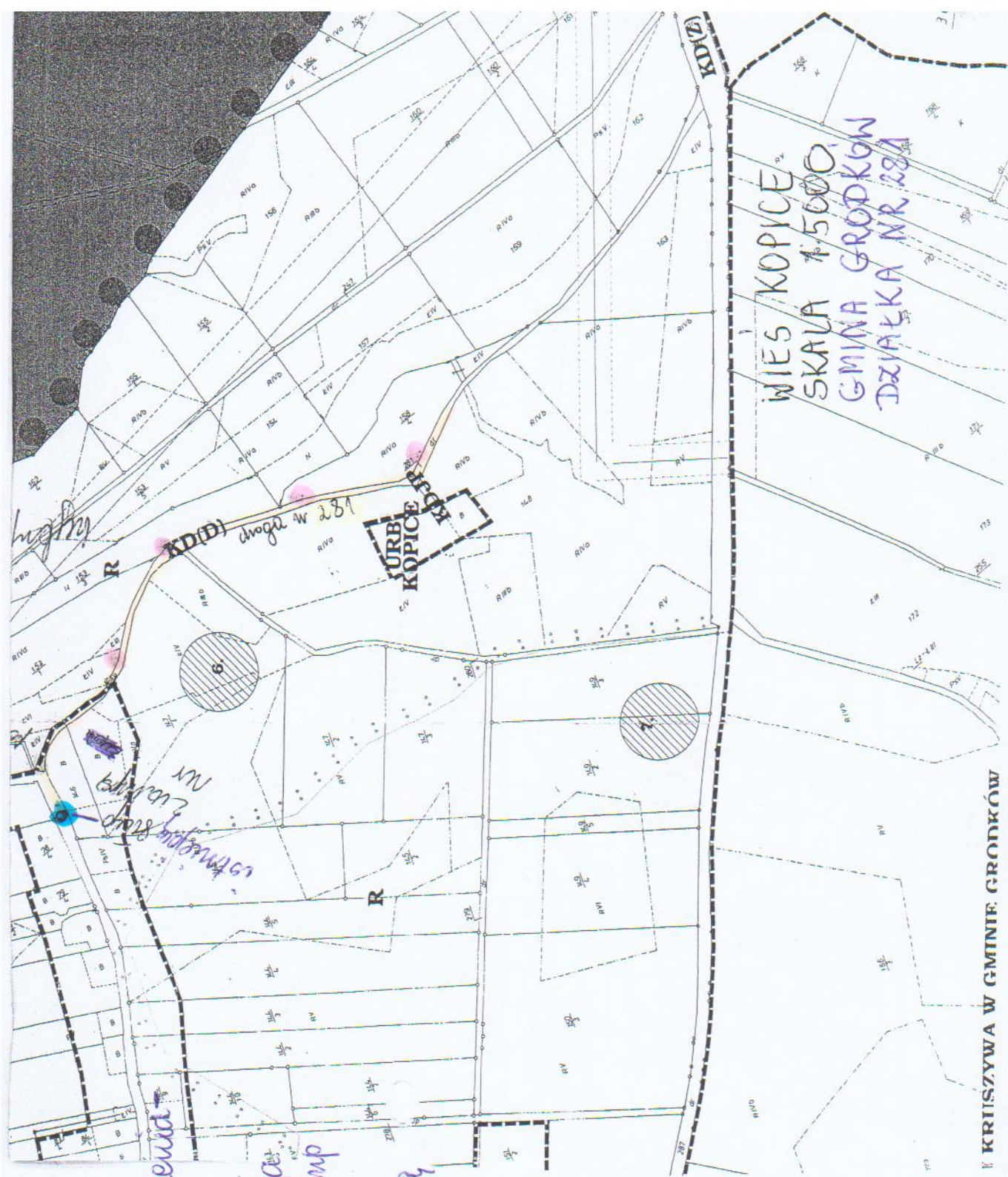
istniejący słup nr 240
z lampą i linia osietylowa

plac zabaw

LEGENDA:
- odcinek drogi do osietylowa-
działka nr 276 oraz działka nr 275/2
- linia osietylowa
- propozycja lokalizacji
orientacyjna linia lamp
osietylowych
- istniejący słup nr 45 i nr 41
z linia osietylowa oraz
słup nr 240 z linia osietylowa

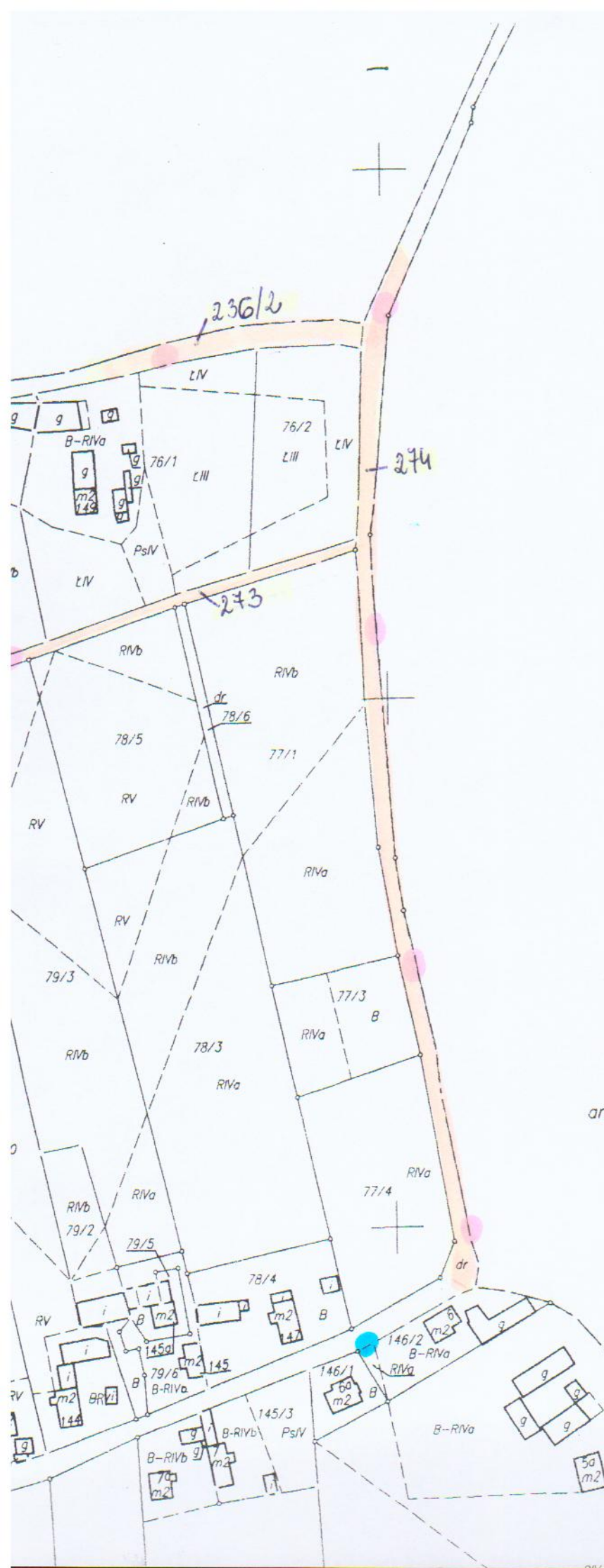
LEGENDA

- odcinek drogi do osmietenia
działka nr 281
- proponowana lokalizacja
i orientacyjna linia lamp
osmieteniowych
- istniejący strop z linią
osmieteniową




KRIUSZYWA W GMINIE GRODKÓW


WIEŚ KOPICE
 GMINA GRODKÓW
 SKALA 1:2000
 DZIAŁKA Nr 274, 236/2,
 273




LEGENDA:

 - odcinek drogi nr 274, 236/2 i 273 do osmieszczenia

arkusz 4

 - proponowana lokalizacja i orientacyjna linia lamp osmieszczeniowych

 - istniejący stęp nr z linia osmieszczeniową